Quantitativos de Pavimentação				
		Largura 01 (m)	Largura 02 (m)	Comprimento (m)	Área (m²)
Recapeamento	FRENTE 01	7,42	7,56	20,00	149,80
		7,56	6,98	20,00	145,40
		6,98	7,02	20,00	140,00
		7,02	7,02	20,00	140,40
		7,02	6,88	20,00	139,00
		6,88	6,73	20,00	136,10
		6,73	6,21	20,00	129,40
		6,21	6,51	20,00	127,20
		6,51	6,84	20,00	133,50
		6,84	7,33	20,00	141,70
	FRENTE 02	7,33	6,94	20,00	142,70
		6,94	6,51	20,00	134,50
		6,51	6,31	20,00	128,20
		6,31	6,11	20,00	124,20
		6,11	7,14	20,00	132,50
		7,14	6,87	20,00	140,10
		6,87	7,28	20,00	141,50
		7,28	7,31	20,00	145,90
		7,31	7,00	20,00	143,10
		7,00	6,77	20,00	137,70
	FRENTE 03	6,77	6,93	20,00	137,00
		6,93	7,39	20,00	143,20
		7,39	7,48	20,00	148,70
		7,48	7,39	20,00	148,70
		7,39	7,08	20,00	144,70
		7,08	6,82	20,00	139,00
		6,82	6,46	20,00	132,80
		6,46	7,24	20,00	137,00
	03				
Total				560,00	3884,00

Quantitativos			
Recapeamento			
Descrição	Área (m²)	Espes. (m)	Vol. (m³)
Área total	3884,00	-	-
Capa de rolamento - CBUQ	3560,48	0,03	106,81
Descrição	Área (m²)	Comp. (m)	-
Sarjeta - 30 x 10 cm	323,52	1078,40	-
Meio-fio	-	235,12	-

LEGENDA:

- BOCA DE LOBO EXISTENTE
- POSTE EXISTENTE
- MEIO-FIO A EXECUTAR
- GUIA DE LEVANTAMENTO
- SARJETA A EXECUTAR+ 30X10CM
- RAMPA DE GARAGEM
- CALÇADA DE CONCRETO A EXECUTAR
- PAVIMENTO DE CONCRETO POLIDO PARA EXECUÇÃO DAS FAIXAS ELEVADAS (COR NATURAL)

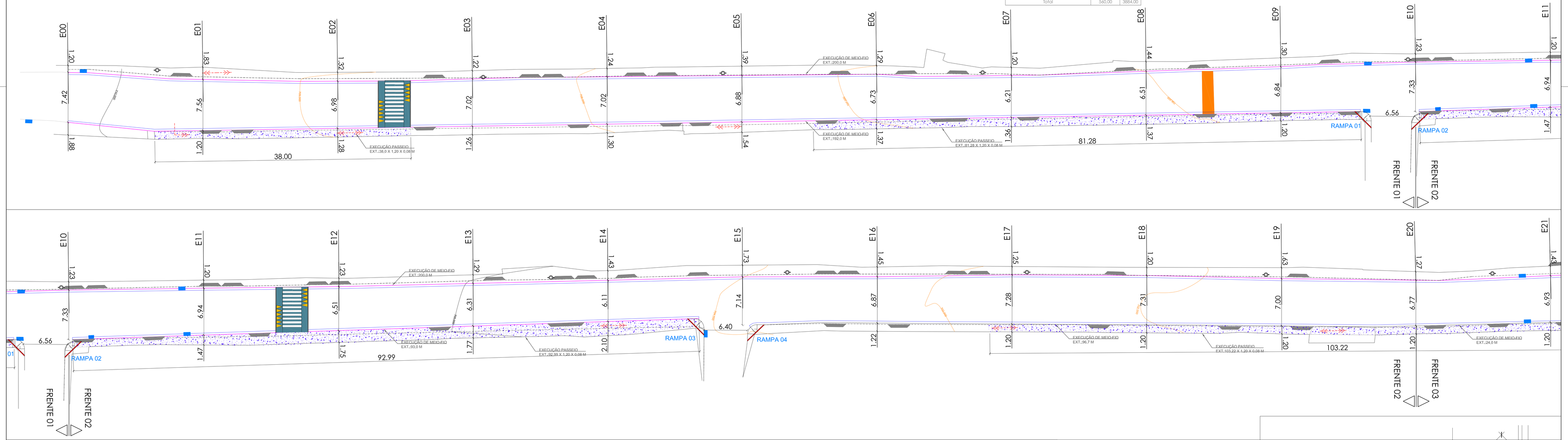

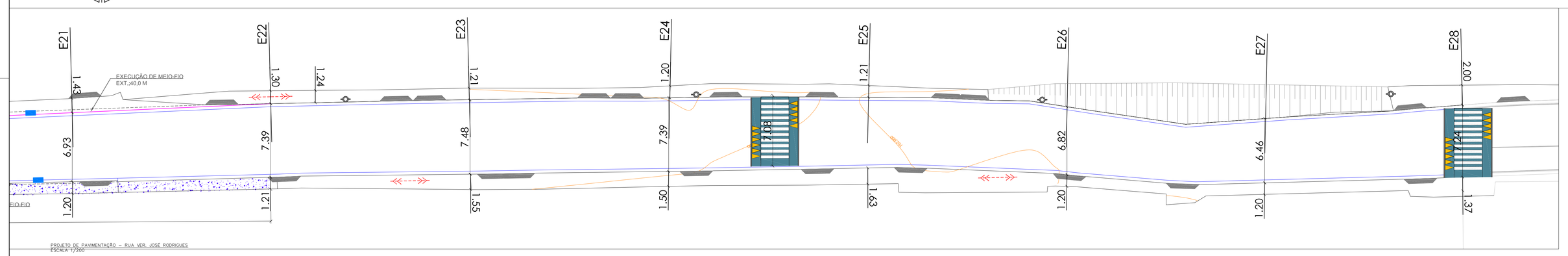

PROJETO DE PAVIMENTAÇÃO – RUA VER. JOSÉ RODRIGUES
ESCALA 1/200

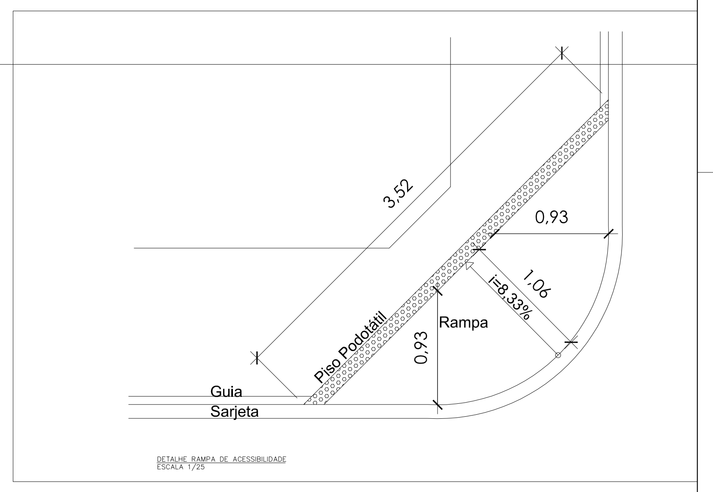

DETALHE RAMPA DE ACESSIBILIDADE
ESCALA 1/25

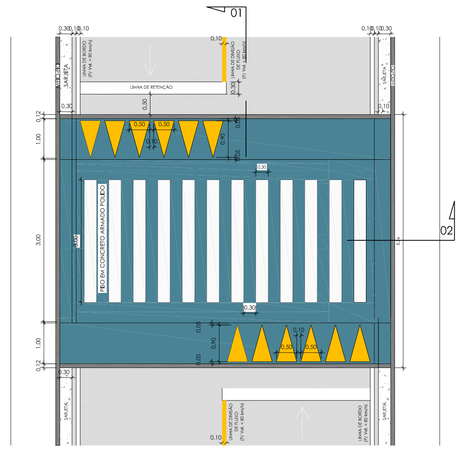

DETALHE DE SINALIZAÇÃO HORIZONTAL EM FAIXA ELEVADA
(LINHA DE DIVISÃO DE FLUXO SIMPLES)

(1) O COMPRIMENTO DAS FAIXAS DAS RETENÇÃO E O NÚMERO DE RETÂNGULOS E DE SETAS DA FAIXA ELEVADA SÃO DETERMINADOS DE ACORDO COM A LARGURA MÉDIA DA VIA DESCONTANDO-SE A LARGURA DAS SARJETAS.
(2) AS DEMAIS MEDIDAS SEGUEM VALORES MÍNIMOS DETERMINADOS PELA RESOLUÇÃO CONTRAN VOLIB - Sinalização Horizontal

DETALHES FAIXA ELEVADA
ESCALA 1/25

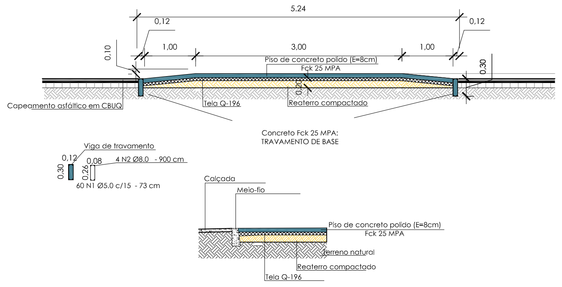



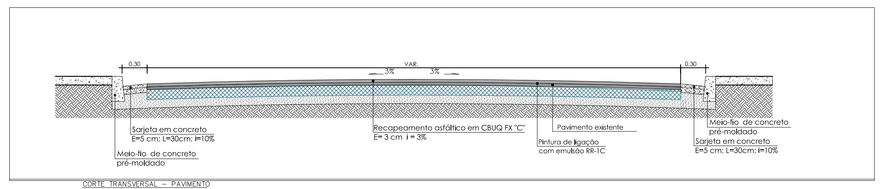

PORTE TRANSVERSAL – PAVIMENTO
ESCALA 1/25

APROVADO
18.128.249/0001-42
PREFEITURA MUNICIPAL DE DORES DO TURVO
Pça. Coronel Agostino José Rezende 31
Centro
Dores do Turvo - Minas Gerais

Graziela Braga Barros Marrão
Secretaria CMP
Faculdade Pitágoras - Ubá
Mat.:2.2.2.0.0.1.0.1.0.0.0.0.0

ASSINATURA E APROVAÇÕES

VALDIR RIBEIRO DE BARROS:18068090606
Assinado de forma digital por VALDIR RIBEIRO DE BARROS:18068090606
Dados: 2023.10.10 18:46:26 -03'00'

VALDIR RIBEIRO DE BARROS
PREFEITO MUNICIPAL

LEANDRO SANTANA DE SOUZA:07811261693
Assinado de forma digital por LEANDRO SANTANA DE SOUZA:07811261693
Dados: 2023.10.10 16:23:43 -03'00'

LEANDRO SANTANA DE SOUZA
ENGENHEIRO CIVIL CREA-MG 193046/D

Descrição:
PAVIMENTAÇÃO ASFÁLTICA EM VIAS URBANAS DO MUNICIPIO
Ministério do Desenvolvimento Regional | CONTRATO: 1075929-68/2021
Rua Ver. José Rodrigues Pires, Santo Antônio - Dores do Turvo
Projeto Geométrico de Sinalização e Acessibilidade, Detalhes de execução, Quadro de Serviços, Legenda

Data:	Escala:	ART:	FORMATO:	PRANCHA:
OUT/2023	Indicada	MG20232349482	A-0	02/04

MUNICÍPIO DE DORES DO TURVO
ESTADO DE MINAS GERAIS
PRAÇA CONEGO AGOSTINHO JOSÉ DE REZENDE, Nº 30
DORES DO TURVO – MG – CEP: 36-513.000
(32)3576-1130 e-mail: prefeitura@doresdoturvo.mg.gov.br
CNPJ: 18.128.249/0001-42